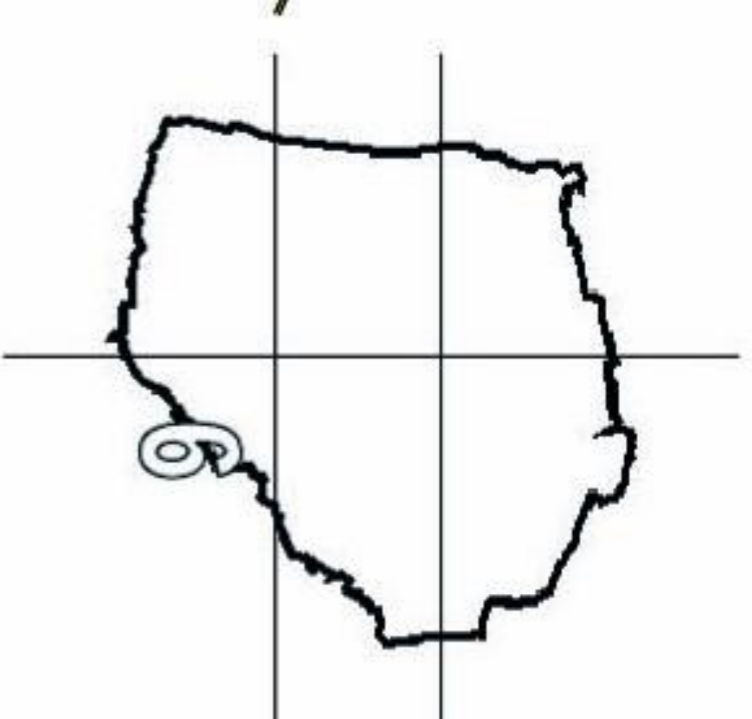























Escala: 1:15000
 0.2 0 0.2 0.4 0.6 0.8 1 1.2 1.4 1.6 1.8 Kilometers



LEYENDA

Red hidrologica superficial
 Vías Pecuarías
 Vías de comunicación (carreteras y caminos)
 Límites del término municipal de Porcuna

UNIDADES AMBIENTALES

-  OV - Olivar
-  OVP - Olivar (en terrenos permeables)
-  CS - Cultivos extensivos
-  CSP - Cultivos extensivos (en zona permeable)
-  CR - Cultivos de Riego
-  PM - Pastizal y matorrales
-  FR - Frutal de Riego
-  HRP - Hilo Paisajístico
-  VA - Yacimientos Arqueológicos
-  ER - Edificaciones Rurales
-  EL - Embalses y Lagunas
-  VR - Vegetación de Ribera
-  CMF - Cauces y Márgenes Fluviales
-  Z.I.A.E. - Zona de Importancia para las Aves Esteparias
-  NU - Núcleos Urbanos
-  UR - Urbanizaciones
-  ZE - Zona de Explosivos
-  CA - Zona de Carreteras
-  ACI - Actividades Industriales